









Réaliser un croquis

<p>ende ion,</p>	<p>Selon les informations à localiser Utiliser un des 4 figurés</p>	<p>EXEMPLES</p>	<p>Pour hiérarchiser les informations à représenter, Différencier</p>
	<p>FIGURÉS PONCTUELS</p>		<p>La taille des figurés</p>
		<p>Villes, ports, technopoles...</p>	
<p>ernés -il</p>	<p>FIGURÉS DE SURFACE</p>		<p>La nuance des couleurs</p>
<p>ur</p>		<p>Régions peuplées, Régions touristiques...</p>	
<p>entés ? s en deux</p>	<p>TRAITS</p>		<p>L'épaisseur des traits</p>
		<p>Axes, limites, ruptures...</p>	
<p>s, titres,</p>	<p>FLÈCHES</p>		<p>La taille, le sens des flèches</p>
<p>e réponse</p>		<p>Flux commerciaux... migrations... Façade maritime</p>	
<p>quis</p>			
<p>e lles,</p>			