










Les États-Unis, un territoire maîtrisé et intégré dans la mondialisation

I- Un territoire organisé autour de puissantes métropoles





-  Métropoles mondiales
-  Siège de l'ONU, FMI...
-  Bourses importantes
-  Siège de la banque mondiale
-  Autres métropoles importantes
-  Flux migratoires internes

II- Un territoire attractif et ouvert au monde









-  Hubs aéroportuaires
-  Principaux ports
-  Interfaces maritimes

-  Régions transfrontalières au sein de l'ALENA

Canada : pays membre de l'ALENA






-  les principaux axes de communication
-  dont un axe fluvial majeur
-  principaux flux migratoires passés  et actuels

III- Un territoire intégré dans la mondialisation



-  Au NE, le centre de la première puissance mondiale
-  La mégalopolis, l'hypercentre
-  La sunbelt un croissant dynamique
-  région motrice  Autres mégalopolis
-  le vieux sud redynamisé
-  Les grandes plaines, coeur agricole
-  des espaces riches en réserve (Rocheuses, Alaska, Hawaï)


Le Brésil, un territoire inégalement maîtrisé et intégré dans la mondialisation

I – des pôles économiques concentrés sur le littoral



-  Une métropole émergente, mondialisée, centre financier et centre d'impulsion économique
-  le triangle industriel et le coeur financier (65 % des activités bancaires)
-  Autres métropoles
-  Une capitale créée ex-nihilo pour rééquilibrer le territoire
-  Principaux flux migratoires internes

II- un territoire ouvert mais inégalement maîtrisé








-  Un pays de migrants (différentes époques)
-  Principales interfaces

-  Régions transfrontalières dans le cadre de l'Alena
- Argentine** Etats membres du MERCOSUR **Chili** : *Etats associés*

-  Développement d'axes d'échanges au sein du continent, bi-océanique

-  un réseau routier incomplet
-  Fronts pionniers

III- des régions inégalement intégrées au territoire et dans la mondialisation

-  Le Sudeste
-  Une mégalopole en formation
-  Le Sud, périphérie intégrée (puissance agricole, exploitation pétrolière...)
-  Le Nordeste, longtemps en difficultés, redynamisé sur son littoral (Pétrole, tourisme..)
-  Périphérie agricole le « centre », fortement intégré: agriculture d'exportation .
-  Périphérie en réserve : exploitation prédatrice.
-  Tribus amérindiennes repoussées par l'exploitation de la forêt.