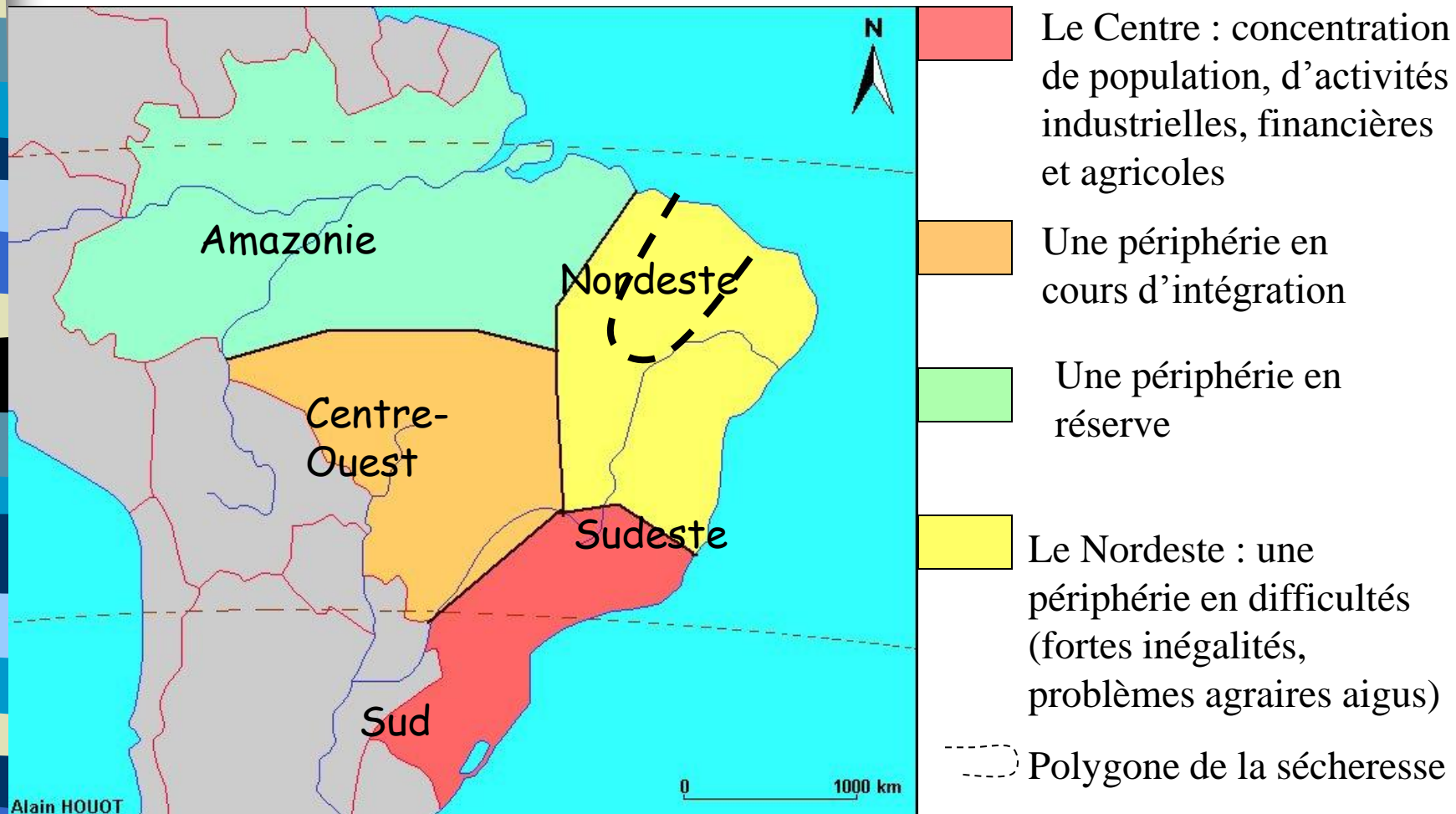


Le Brésil, des inégalités de développement?



Le croquis

I- Une organisation Centre/périphéries:
les contrastes régionaux



II- le rôles de métropoles



● São Paulo : ville globale, centre d'impulsion économique et financier

● Triangle industriel

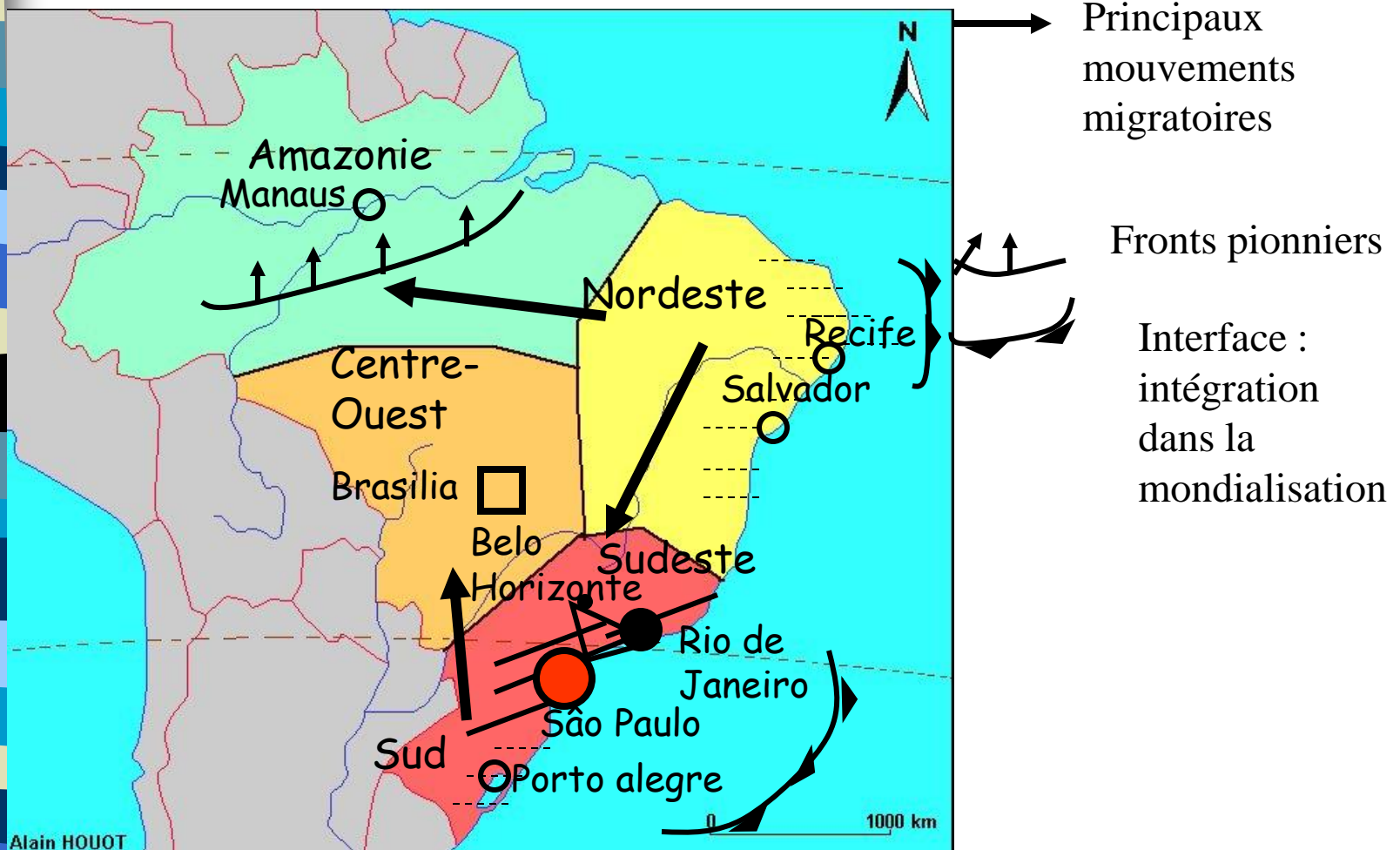
▨ Cœur financier : 65% activité bancaire)

○ Autres métropoles

▤ Littoral dynamique

□ Capitale fédérale : une tentative pour rééquilibrer le territoire

III-Des dynamiques spatiales



Une autre organisation de la légende

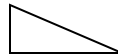
I- Le Centre



Une région attractive



São Paulo : une ville globale



Triangle industriel



Cœur financier



Mouvements migratoires vers le Centre

II-Des périphéries plus ou moins intégrées

A – une périphérie en voie d'intégration




Marge d'intégration au Centre



Brasilia , capitale fédérale

B- un espace en réserve



L'Amazonie : des richesses naturelles

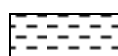


Fronts pionniers

C- le Nordeste, un espace contrasté



Le polygone de la sécheresse



Un littoral dynamique