





Le Brésil, un territoire inégalement maîtrisé et intégré dans la mondialisation

 Une métropole émergente, mondialisée, centre financier et centre d'impulsion économique


 le triangle industriel et le coeur financier (65 % des activités bancaires)

 Autres métropoles

 Une capitale créée ex-nihilo pour rééquilibrer le territoire

 Principaux flux migratoires internes

II- un territoire ouvert mais inégalement maîtrisé

 Un pays de migrants (différentes époques)


 Principales interfaces

 Régions transfrontalières dans le cadre de l'Alena

Argentine Etats membres du MERCOSUR **Chili** : Etats associés

 Développement d'axes d'échanges au sein du continent, bi-océanique


 un réseau routier incomplet


 Fronts pionniers


III- des régions inégalement intégrées au territoire et dans la mondialisation

 Le Sudeste


 Une mégalopole en formation

 Le Sud , périphérie intégrée (puissance agricole, exploitation pétrolière...)

 Le Nordeste, longtemps en difficultés, redynamisé sur son littoral (Pétrole, tourisme..)

 Périphérie agricole le « centre », fortement intégré: agriculture d'exportation .

 Périphérie en réserve : exploitation prédatrice.

 Tribus amérindiennes repoussées par l'exploitation de la forêt.

